

find vej i ...



HADERSLEV VESTERSKOV

1:10.000 Ækvidistance 2,5 m

Kortet kan printes herfra:
www.findveji.dk



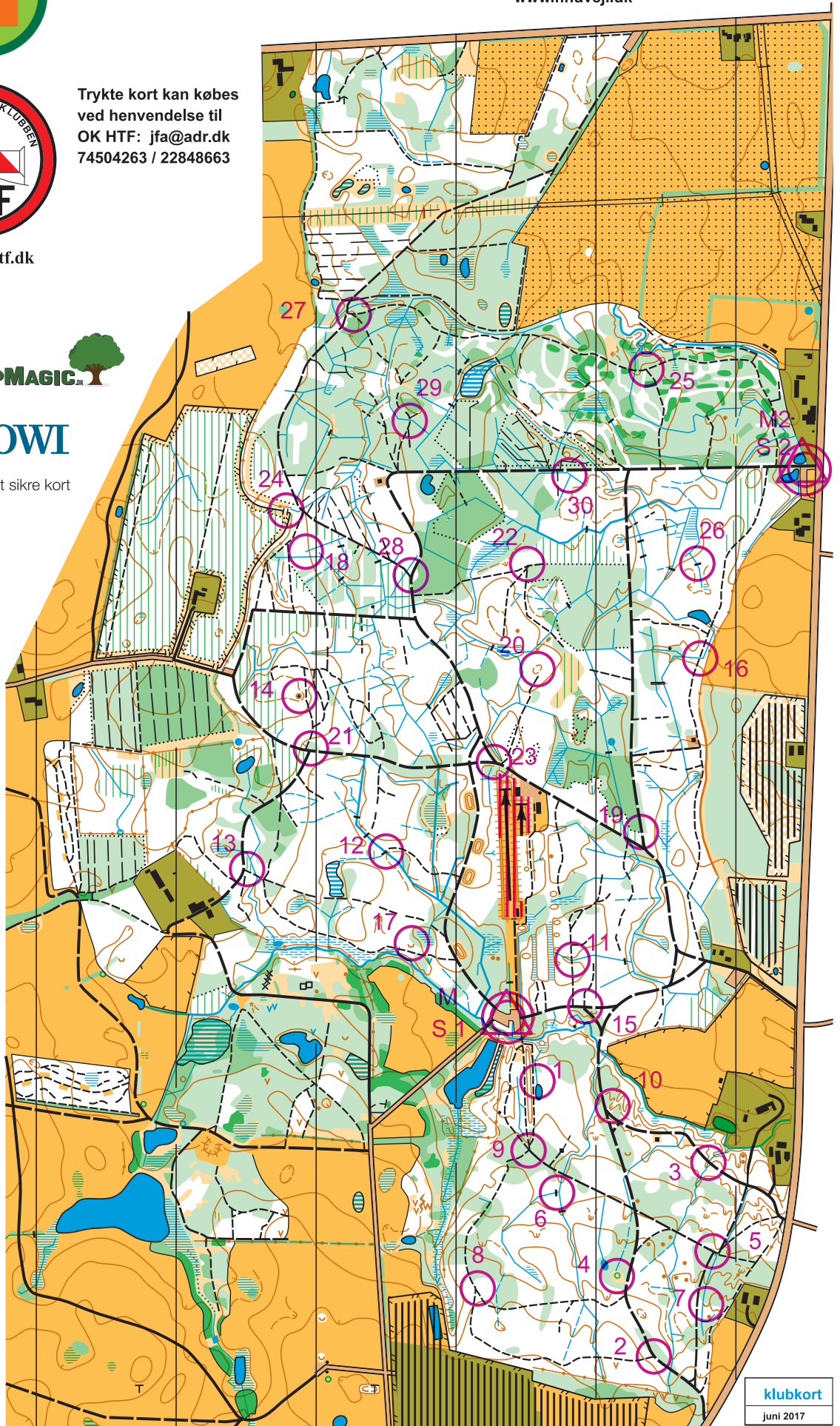
Trykte kort kan købes
ved henvendelse til
OK HTF: jfa@adr.dk
74504263 / 22848663

www.okhtf.dk

































COWI

... det sikre kort



- 16. 1.
- 17. 2.
- 18. 3.
- 19. 4.
- 20. 5.
- 21. 6.
- 22. 7.
- 23. 8.
- 24. 9.
- 25. 10.
- 26. 11.
- 27. 12.
- 28. 13.
- 29. 14.
- 30. 15.

Signaturer

	Vej		Sø, dam, vandhul, brønd
	Mindre vej		Grøftbæk, lille grøft
	God skovvej		Mose
	God sti, skovvej		Åbent kulturland
	Sti		Åbent område
	Utydelig sti		Dyrket område
	Hugning		Astfalt, singels
	Hegn, højt hegn		Let gennemløbelig skov
	Belyggelse, bygning		Langsomt gennemløbelig skov
	Forbudt område		Svært gennemløbelig skov
	Sten, gruppe af sten		Svært gennemtrængelig skov
	Lille tårn, fodersted		Tydelig bevoksningsgrænse
	Lille tårn, fodersted		
	Højdekurve, tællekurve		
	Hjælpekurve		
	Høj, punkthøj		
	Lavning, lille lavning, hul		
	Skrænt		

Baner:

Der startes ved et af de 2 startpunkter.
Deretter kan man selv vælge et ønsket baneforløb.
Tegn streger fra post til post.

Forslag til baner:

Let bane:

2,9 km: Start 1 - 9 - 8 - 2 - 5 - 3 - 10 - 15 - 19 - 23 - Start 1

Mellemsvær bane:

3,0 km: Start 1 - 17 - 12 - 21 - 14 - 18 - 28 - 22 - 26 -16 - 20 - 19 - 15 - 11 - Start 1
1,6 km: Start 1 - 1 - 10 - 7 - 4 - 8 - 6 - 9 - Start 1

3,2 km: Start 2 - 26 - 16 - 20 - 21 - 14 - 28 - 18 - 24 - 29 - 27 - 25 - Start 2

Svær bane:

3,5 km: Start 1 - 11 - 19 - 16 - 26 - 20 - 22 - 30 - 25 - 29 - 18 - 14 - 12 - 17 - Start 1

GPS-koordinater:

Start 1: (531.090 , 6.125.480) UTM
(55,2748 N , 9,48937 E)

Start 2: (531.620 , 6.126.450) UTM
(55,2835 N , 9,49782)

Til klip :

1.	2.	3.	4.	5.	6.	7.	8.	9.	10.	11.	12.	13.	14.	15.
16.	17.	18.	19.	20.	21.	22.	23.	24.	25.	26.	27.	28.	29.	30.

